

## ARRETÉ :

2023\_22\_AR Règlement provisoire de la circulation et du stationnement lors de la manifestation "75ème édition du Critérium du Dauphiné" 3ème étape

Vu la Loi n°82-213 du 2 mars 1982 relative aux droits et libertés des collectivités locales complétée et modifiée par la loi n°82-623 du 22 juillet 1982 et par la loi n°83-8 du 07 janvier 1983 ;

Vu le code Général des Collectivités Territoriales et notamment les articles L2213-1 à L2213-4 ;

Vu le Code Général des collectivités territoriales et notamment les articles L2213-1, L3221-3, L3221-4 ;

Vu le Code de la Route et notamment les articles R.110-1 et suivants, R.411-5, R.411-8, R.411-25 à R.411-32, R.417-9 à R.417-12 ;

Vu l'arrêté interministériel du 24 novembre 1967, modifié et complété, relatif à la signalisation des routes et autoroutes ;

Vu l'instruction interministérielle sur la signalisation routière, livre I – quatrième partie - signalisation de prescription approuvée par l'arrêté interministériel du 7 juin 1977 modifiée et complétée ;

Vu l'instruction interministérielle sur la signalisation routière, huitième partie – signalisation temporaire, approuvée par l'arrêté interministériel du 6 novembre 1992 modifiée et complétée ;

Vu le décret n°55-1366 du 18 octobre 1955 modifié, portant réglementation générales des épreuves sportives sur les voies publiques ouvertes à la circulation ;

Vu l'avis favorable du préfet en date du 19 avril 2023 ;

Vu la demande de M. Thierry Prudhomme représentant la société « A.S.O. Amaury Sport Organisation, domiciliée 40-42 quai du Point du Jour 92100 Boulogne Billancourt, organisant la « 75ème édition du Critérium du Dauphiné » course cycliste professionnelle en date du mardi 6 juin 2023,

**Considérant** que pour préserver la sécurité des usagers et des participants, il est nécessaire de réglementer la circulation sur l'itinéraire de l'épreuve de course cycliste « 75ème édition du Critérium du Dauphiné » le mardi 6 juin 2023

### Article 1 : Déroulement de la manifestation

Une course cycliste est organisée au départ de la commune de Monistrol-sur-Loire le mardi 6 juin 2023 de 12h à 17h30

Les participants emprunteront la RD5 qui traverse le territoire de la commune de MAROLS, depuis le carrefour chemin du rail jusqu'au le lieudit la Gueule d'Enfer.

### Article 2 priorité de passage et signalisation

Le mardi 6 juin 2023 de 13h45 à 15h les participants à la course cyclistes « 75ème édition du Critérium du Dauphiné » auront priorité de passage sur l'itinéraire pour ce qui concerne les intersections avec le réseau routier départemental et communal, en agglomération.

Les routes empruntées par les coureurs sont la route départemental RD5 sur l'ensemble de l'agglomération, conformément aux plans transmis par l'organisateur.

Tous les débouchés de routes départementales, voies communales et chemins ruraux débouchant sur l'itinéraires seront barrés pendant l'épreuve.

Préfecture de la LOIRE Date de réception de l'AR: 17/05/2023 042-214201402-20230516-2023_22_AR-AR
---

La fermeture de la circulation se fera à l'initiative des forces de l'ordre.

La circulation sera rétablie à l'initiative de la garde républicaine après le passage du dernier coureur.

### Article 3 Stationnement

Le stationnement sur les voies désignées à l'article 1 sera interdit (Art. R.417-10 du Code de la Route) et donnera lieu à la mise en fourrière immédiate des véhicules en infraction conformément à l'article I325-1 du Code de la Route.

### Article 4 Signalisation

Les conditions d'écoulement du trafic seront balisées, de manière apparente, par une signalisation appropriée à la charge et à la responsabilité des organisateurs et de la commune de MAROLS.

En fonction de l'état d'avancement de la manifestation, les restrictions prescrites par le présent arrêté pourront être tout ou partie levée.

### Article 5 : Voie de recours

Tout recours contre le présent arrêté doit être formulé auprès du Tribunal Administratif de Lyon dans les deux mois à compter de sa publication.

**Article 6 :** Le domaine public doit être reconnu par les organisateurs qui l'acceptent en l'état. Toute dégradation en rapport avec l'utilisation privative du domaine public sera à la charge des organisateurs.

### Article 7 : Ampliation : le présent arrêté sera notifié

- A monsieur le Sous-Préfet de Montbrison
- A l'organisateur : Amaury Sport organisation
- Au commandant de gendarmerie de Saint-Bonnet-le-Château
- Au commandant des services départementaux d'incendie et de secours
- Au SAMU de la Loire

Marols, Le 16/05/2023



Pour extrait certifié conforme

Préfecture de la LOIRE  
Date de réception de l'AR: 17/05/2023  
042-214201402-20230516-2023\_22\_AR-AR

**ITINÉRAIRE HORAIRE**

**3ème étape : MONISTROL-SUR-LOIRE > LE COTEAU**

**Mardi 6 juin 2023**

**Distance : 194,5 km**

**Course**

**Rassemblement de départ :** Boulevard du Mazel

**Signature :** 10h50 à 11h50

**Appel :** 11h55



**Départ fictif :** 12h00 par Boulevard du Mazel, rue du Moulin à vent, avenue de la Libération, avenue du 11 novembre, avenue Jean Martouret, avenue de la gare, D12, BAS-EN-BASSET, D42

**Départ réel :** 12h10 sur la D42, soit à 6,2km du lieu de rassemblement

KILOMETRES				HORAIRES			
à parcourir	parcourus	ITINERAIRE		45 km/h	43 km/h	41 km/h	
FRANCE							
HAUTE-LOIRE (43)							
		BOULEVA RD DU MAZEL	MONISTROL-SUR-LOIRE	<i>Départ fictif</i>	12:00	12:00	12:00
			Carrefour VC-D47				
		D47	Carrefour D47-VC				
			Carrefour VC-D12				
		D12	Carrefour D12-D42				
194.1	0	D42	MONISTROL-SUR-LOIRE	<i>Départ réel</i>	12:10	12:10	12:10
191.7	2.4		Pirolles		12:13	12:13	12:13
189.7	4.4		BEAUZAC		12:16	12:16	12:16
188.9	5.2		Le Rousson		12:17	12:17	12:18
188.1	6		Carrefour D42-D46		12:18	12:18	12:19
182.7	11.4	D46	Jussac		12:25	12:26	12:27
182	12.1		Carrefour D46-D9		12:26	12:27	12:28
179.5	14.6	D9	RETOURNAC (D9-D103)		12:29	12:30	12:31
178	16.1		Passage à niveau : PN 33		12:31	12:32	12:34
177.3	16.8	D103	RETOURNAGUET (D103-D9-D103)		12:32	12:33	12:35
174.7	19.4		Ventrassac		12:36	12:37	12:38
174.3	19.8		Passage à niveau : PN 31		12:36	12:38	12:39
172.9	21.2		CHAMALIÈRES-SUR-LOIRE (D103-VC-D103)		12:38	12:39	12:41
168	26.1		LE CHAMBON DE VOREY		12:45	12:46	12:48
164.7	29.4		VOREY SUR ARZON (D103-D21)		12:49	12:51	12:53
157.3	36.8	D21	Vachéresson		12:59	13:01	13:04
153.2	40.9		Côte de Bellevue-La-Montagne		13:05	13:07	13:10
153	41.1		Zone de collecte n°1		13:05	13:07	13:10
152.7	41.4		BELLEVUE-LA-MONTAGNE (D21-D1)		13:05	13:08	13:11
152.1	42	D1	Meyrac		13:06	13:08	13:11
150.4	43.7		Pigeyres		13:08	13:11	13:14
148.4	45.7		CHOMELIX		13:11	13:14	13:17
145.5	48.6		La Tuilerie (BEAUNE-SUR-ARZON)		13:15	13:18	13:21
140.8	53.3		CRAPONNE-SUR-ARZON (D1-D9-VC-D498)		13:21	13:24	13:28
137	57.1	D498	Malaveille		13:26	13:30	13:34
135	59.1		Passage à niveau : PN 126		13:29	13:32	13:36
134.3	59.8		PONTEMPEYRAT		13:30	13:33	13:37
LOIRE (42)							


## ITINÉRAIRE HORAIRE

### 3ème étape : MONISTROL-SUR-LOIRE > LE COTEAU

KILOMETRES				HORAIRES		
à parcourir	parcourus	ITINERAIRE		45 km/h	43 km/h	41 km/h
127.7	66.4	Passage à niveau : Passage à niveau commercial		13:38	13:43	13:47
127.5	66.6	USSON-EN-FOREZ (D498-D104)		13:39	13:43	13:47
126.3	67.8	Passage à niveau : Passage à niveau commercial		13:40	13:45	13:49
119.6	74.5	D104	Carrefour D104-D44	13:49	13:54	13:59
117.5	76.6	D44	ESTIVAREILLES (D44-D498)	13:52	13:57	14:02
114.7	79.4	D498	Le Tortorel (ESTIVAREILLES)	13:56	14:01	14:06
113.5	80.6	Col de Pichillon (ESTIVAREILLES)		13:57	14:02	14:08
111.4	82.7	SAINT-BONNET-LE-CHATEAU (D498-VC-D498)		14:00	14:05	14:11
109.9	84.2	Le Grand Guéret (LA TOURETTE)		14:02	14:07	14:13
107.6	86.5	Carrefour D498-D5		14:05	14:11	14:17
106	88.1	D109	Zone de collecte n°2 	14:07	14:13	14:19
102.3	91.8	D5	MAROLS (D5-C2)	14:12	14:18	14:24
101.5	92.6	Marcilleux		14:13	14:19	14:25
99.4	94.7	SAINT-JEAN-SOLEYMIEUX		14:16	14:22	14:29
97.9	96.2	SOLEYMIEUX		14:18	14:24	14:31
94.4	99.7	MARGERIE-CHANTAGRET (D5-D102-D5)		14:23	14:29	14:36
87.6	106.5	Les Alliés (SAINT-THOMAS-LA-GARDE)		14:32	14:39	14:46
85.8	108.3	Carrefour D5-D204		14:34	14:41	14:48
85.8	108.3	D204	MONTBRISON (D204-D8-D204)	14:34	14:41	14:48
80.1	114	SAVIGNEUX (D204-D60)		14:42	14:49	14:57
75.5	118.6	Zone de collecte n°3 		14:48	14:55	15:03
74	120.1	D60	Champs (MORNAND-EN-FOREZ) (D60-D113-D110)	14:50	14:57	15:06
73.9	120.2	Carrefour D60-D113		14:50	14:58	15:06
73.7	120.4	D113	Carrefour D113-D110	14:50	14:58	15:06
70.3	123.8	D110	Carrefour D110-D5	14:55	15:03	15:11
68.9	125.2	D5	SAINT-PAUL-D'UZORE	14:57	15:05	15:13
62.1	132	SAINT-ÉTIENNE-LE-MOLARD		15:06	15:14	15:23
60.8	133.3	Carrefour D5-D94		15:08	15:16	15:25
57	137.1	D94	Carrefour D94-D68	15:13	15:21	15:31
54.6	139.5	D68	SAINTE-FOY-SAINT-SULPICE (D68-D5)	15:16	15:25	15:34
54.6	139.5	SAINTE FOY - SAINT SULPICE 		15:16	15:25	15:34
50.6	143.5	D5	NERVIEUX (D5-D1)	15:21	15:30	15:40
38.3	155.8	D1	SAINT-GERMAIN-LAVAL (D1-D38)	15:38	15:47	15:58
34.4	159.7	D38	Zone de collecte n°4 	15:43	15:53	16:04
28.9	165.2	SAINT-GEORGES-DE-BAROILLE		15:50	16:00	16:12
26	168.1	Carrefour D38-D56		15:54	16:05	16:16
24	170.1	D56	PINAY (D56-D38)	15:57	16:07	16:19
21.8	172.3	D38	La Saudiat	16:00	16:10	16:22
20.3	173.8	Les Ratis		16:02	16:12	16:24
19.3	174.8	NEULISE (D38-D282)		16:03	16:14	16:26
18.5	175.6	Côte de Pinay 		16:04	16:15	16:27
16.7	177.4	D282	Carrefour D282-D1082	16:06	16:17	16:29
12.8	181.3	D1082	VENDRANGES	16:12	16:23	16:35
9.3	184.8	Carrefour D1082-D207		16:16	16:28	16:40
8.6	185.5	D207	L'Hôpital-Sur-Rhins (SAINT-CYR-DE-FAVIÈRES)	16:17	16:29	16:41
6.9	187.2	Zone de collecte n°5 		16:19	16:31	16:44

**ITINÉRAIRE HORAIRE**

**3ème étape : MONISTROL-SUR-LOIRE > LE COTEAU**

KILOMÈTRES		ITINÉRAIRE	HORAIRES		
à parcourir	parcourus		45 km/h	43 km/h	41 km/h
3.2	190.9	LE COTEAU (D207-VC)	16:24	16:36	16:49
0	194.1	LE COTEAU 	16:29	16:41	16:54

**Arrivée :**

**Ligne d'arrivée :** avenue de la Libération, à l'extrémité d'une ligne droite de 800 m

**Largeur :** 6 m

**Longueur de la ligne droite :** 800 m